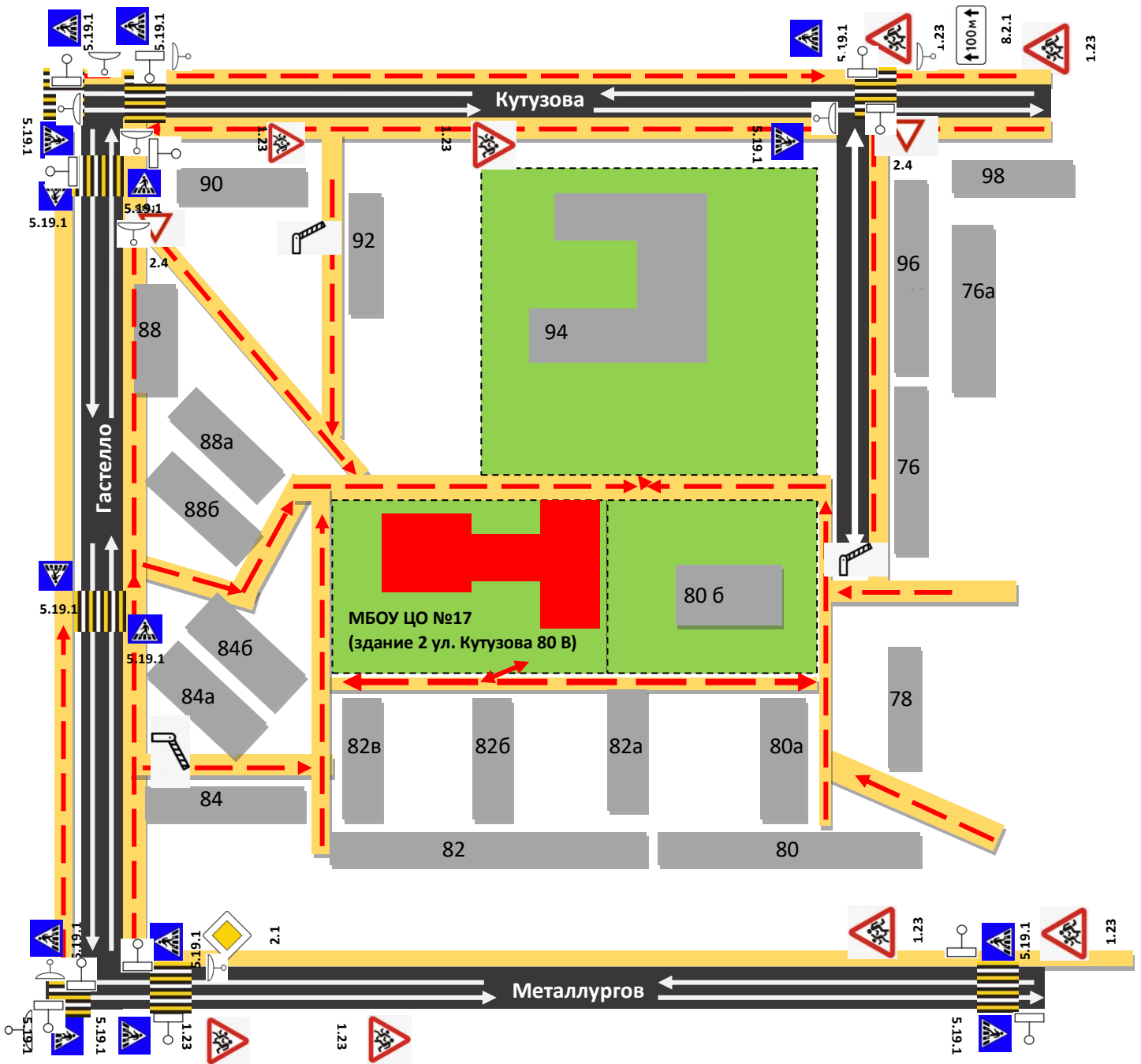








Схема организации дорожного движения в непосредственной близости от МБОУ ЦО №17 (здание № 2 ул. Metallургов 80 В) с размещением соответствующих технических средств, маршруты движения детей и расположение парковочных мест



Условные обозначения

- | | | | |
|--|---|--|--------------------------|
|  | --- тротуар |  | --- пешеходный переход |
|  | --- проезжая часть |  | --- знаки ПДД с номерами |
|  | --- направление движения транспорта | 2.1 | |
|  | --- маршрут движения детей в (из) образовательную организацию | | |